

Protokół nr 5/2025
z wyjazdowego posiedzenia Komisji Rozwoju Gospodarczego
Rady Miejskiej w Ińsku
odbytej 22 września 2025 roku

Dnia 22 września 2025 roku o godzinie 08:30 w sali konferencyjnej Urzędu Gminy i Miasta Ińsko odbyło się spotkanie przed piątym wyjazdowym posiedzeniem Komisji Rozwoju Gospodarczego Rady Miejskiej w Ińsku.

Punkt 1

Otwarcie posiedzenia i przywitanie gości.

Przewodniczący Komisji Wojciech Kliś dokonał otwarcia posiedzenia Komisji Rady Miejskiej w Ińsku. Na podstawie listy obecności stwierdził, że w posiedzeniu na stan 5 Radnych, członków Komisji Rozwoju Gospodarczego uczestniczy 5 Radnych co stanowi kworum, przy którym Komisja może obradować i podejmować prawomocne decyzje. Lista obecności Radnych stanowi załącznik nr 1 do protokołu.

Następnie Przewodniczący powitał zaproszonych gości przybyłych na posiedzenie wg listy obecności stanowiącej załącznik nr 2 do protokołu.

Punkt 2

Ustalenie porządku obrad.

Proponowany porządek obrad został doręczony w dniu 17 września 2025 roku.

Porządek obrad przedstawia się następująco:

1. Otwarcie posiedzenia i sprawdzenie obecności.
2. Ustalenie porządku obrad.
3. Wizytacja plaży miejskiej.
4. Wizytacja na terenie oczyszczalni ścieków w Ińsku.
5. Wizytacja cmentarza komunalnego w Ińsku.
6. Wizja lokalna ul. Osiedle i miejscowości Studnica w zakresie stanu dróg.
7. Sprawdzenie stanu technicznego placów zabaw.
8. Wypracowanie opinii i wniosków.
9. Zakończenie obrad.

Przedstawicielka firmy ZUBiK p. Joanna Mięgała zaproponowała, by pojechać w pierwszej kolejności na cmentarz komunalny w Ińsku. Przewodniczący Wojciech Kliś powiedział, że zadzwoni do pani Joanny, jak komisja będzie jechać na cmentarz. Przedstawiciele PUWiS Nowogard powiedzieli, że będą czekać na komisję na oczyszczalni w Ińsku, ponieważ ok. 9:30 ma być przedstawiciel firmy BIOMECH, wykonawcy remontu. Nie było więcej propozycji zmian porządku obrad.

Punkt 3
Wizytacja plaży miejskiej.

Komisja Rozwoju Gospodarczego Rady Miejskiej w Ińsku dokonała oględzin sprzętów i urządzeń na plaży miejskiej w Ińsku. Z ramienia Burmistrza Ińsku obecni byli Zastępca Burmistrza Marek Procyk oraz inspektor Magdalena Kamińska.

Punkt 4
Wizytacja na terenie oczyszczalni ścieków w Ińsku.

Komisja Rozwoju Gospodarczego Rady Miejskiej w Ińsku dokonała wizji lokalnej na terenie oczyszczalni Ścieków w Ińsku. Przyjeżdżano dwukrotnie, ponieważ za pierwszym razem nie było przedstawiciela wykonawcy. Z ramienia Przedsiębiorstwa Usług Wodnych i Sanitarnych w Nowogardzie byli obecni: Stanisława Rogowska, Justyna Raźniewska, Piotr Papuszka, Marcin Swacha, którzy na bieżąco udzielali odpowiedzi na zadawane przez Radnych pytania. Podczas drugiego przyjazdu był obecny również wykonawca – p. Renard Piechocki z firmy BIOMECH. Radni pytali o planowane terminy zakończenia inwestycji, o ponoszone koszty, o technologiczne szczegóły dotyczące podjęcia decyzji o wyłączeniu biobloków, o stawki wody i ścieków w ościennych gminach, o warunki, na jakich będą odprowadzane ścieki przemysłowe już po remoncie oczyszczalni. Przedstawiciele firmy PUWiS oraz p. Piechocki na bieżąco odpowiadali na zadawane przez Radnych pytania.

Punkt 5
Wizytacja cmentarza komunalnego w Ińsku.

Komisja Rozwoju Gospodarczego Rady Miejskiej w Ińsku dokonała wizji lokalnej na terenie cmentarza komunalnego w Ińsku. Przedstawicielka firmy ZUBiK p. Joanna Migala na bieżąco odpowiadała na zadawane przez Radnych pytania. Został również poruszony temat pozyskania od KOWR-u działki przylegającej do cmentarza, która miałaby stanowić w przyszłości parking.

Punkt 6
Wizja lokalna ul. Osiedle i miejscowości Studnica w zakresie stanu dróg.

Komisja Rozwoju Gospodarczego Rady Miejskiej w Ińsku dokonała wizji lokalnej na terenie dróg na ul. Osiedle. Radny z tego okręgu, p. Maciej Banasiewicz wskazał miejsca, w których naprawa jest najbardziej pilna na głównej drodze dojazdowej do cmentarza. Zaznaczył, że w pierwszej kolejności należy zabezpieczyć pieniądze na sporządzenie projektu. Ponadto w drodze na oczyszczalnię Komisja zatrzymała się na ul. Zamkowej, która jest drogą powiatową. Zgodnie stwierdzono, że jest w bardzo złym stanie technicznym.

Punkt 7
Sprawdzenie stanu technicznego placów zabaw.

Sprawdzenie stanu technicznego placów zabaw na terenie gminy nie odbyło się na gruncie, ponieważ komisja dysponowała protokołem z przeprowadzonych przeglądów placów zabaw, sporządzonym miesiąc wcześniej przez firmę ZUBiK. Dokument ten stanowi załącznik nr 3 do niniejszego protokołu.

Punkt 8
Wypracowanie opinii i wniosków.

Komisja Rozwoju Gospodarczego Rady Miejskiej w Ińsku wypracowała następujące zalecenia z przeprowadzonych wizji i oględzin:

PLAŻA IŃSKO:

- ustalić, czy są wnoszone opłaty za tablice reklamowe na plaży,
- poszerzyć strefę płatnego parkowania o dodatkowy pas poczynając od samego początku ulicy Orzechowej – usunąć stamtąd kamienie, pniaki.
- na przyszły sezon rozważyć montaż klamek z wrzutnikami monet na drzwiach do toalet lub zatrudnić osobę do pobierania opłaty za korzystanie z toalety
- ustawić jeszcze jeden kontener sanitarny
- sprawdzić, ile płacimy za wywóz śmieci z plaży – ile pojemników, czy to płaci gmina?
- ustalić, ile płacimy za ratowników
- ile płacimy firmie ZUBiK za obsługę toalet na plaży
- odnowić wiatę rybacką
- zniwelować teren przy hydroforni, posprzątać śmieci, gałęzie, gruz
- przyciąć modrzewie
- tablica z regulaminem odkrytej siłowni jest zamalowana sprayem – wyczyścić
- odnowić wszystkie tablice informacyjne ścieżki edukacyjnej, która jest w parku w drodze na plażę
- drzewa zeschnięte, pochylone nad wodą przy wejściu z parku na plażę – ustalić, na jakim to jest etapie
- przed sezonem – wyczyszczenie piasku maszyną i dosypanie świeżego
- ustawić znak „zakaz wprowadzania psów”
- ustalić, czy jest możliwość, aby pan W. wykarczował plażę z pniaków, pozabierał gałęzie i w zamian za to weźmie sobie materiał na zrębki? (cały teren plaży miejskiej, od jednego wejścia do drugiego)
- wyciąć drzewko przy budce ratownika
- nie wszystkie deski w pomoście są wymienione, uzupełnić. Zwiększyć kontrolę nad wykonaniem prac.
- czy można odciąć ogródki działkowe od poboru wody?
- czy reklamy wiszące na barierkach pomostu są opłacane – jeśli tak, to jakie to są kwoty?
- wystające gwoździe, wkręty, nity w barierkach pomostu, w oparciach ławek
- spróchniała górna poprzeczna belka przęsła pomostu przy zejściu w stronę pola namiotowego (ale od strony wody)
- wystosować pismo do właściciela pola namiotowego i wypożyczalni sprzętu pływającego, by sprzątnął opony, które leżą w wodzie i na brzegu
- czy za ten teren jest płacona dzierżawa?
- w tym miejscu by pasowało wykonać slip do wodowania sprzętu pływającego
- w stronę ośrodków wypoczynkowych zostały fundamenty budynku/kiosku, rozważyć, czy nie uruchomić tam jakiejś gastronomii?
- usunąć krzaki robinii akacyjnej porastające skarpe naprzeciwko dawnego ośrodka łączności
- przeprowadzić dokładną inspekcję ławek : oparcia, cokoły, siedziska

- na jaki okres i na jaką kwotę jest zawarta umowa z beach barem Pinokio ?
- sprawdzić koszt zakupu jednego parkometru i jego obsługi
- sprawdzić, jaka jest długość plaży miejskiej
- uregulować linię trawy i piachu, odgrodzić od siebie, dowieźć świeżego piachu
- ujednoczyć wygląd pawilonów gastronomicznych
- rozważyć wprowadzenie karty mieszkańca, aby mieć zniżki lub darmowy wstęp (plaża, parkingi)

CMENTARZ KOMUNALNY W IŃSKU:

- czy przewiduje się lapidarium na urny ?
- sprawdzić, ile kosztował regał na sprzęty wspólne.
- uzupełnić ten regał o tylne i/lub boczne ścianki, ponieważ podczas wiatru wypadają umieszczone tam przedmioty
- kto jest właścicielem automatu na znicze? Czy jest płacona dzierżawa ?
- skoro plan zakłada przeznaczenie działek , o które staramy się od KOWR-u, pod cmentarz, a nie pod parking – to czy można rozważyć cofnięcie płotu i zmianę zarysu cmentarza tak, by na jego niewykorzystanym obszarze zrobić parking ?

UL. ZAMKOWA:

- Droga w złym stanie technicznym na całym odcinku od skrzyżowania z ul. Boh. Warszawy do mostku

STUDNICA:

- droga w Studnicy – załatwienie wszystkich dziur w stronę Gronówka, dopokąd jest to droga gminna, na drodze do Ziemska, dopokąd sięga droga gminna

POZOSTAŁE:

- przeprowadzić porządną remont w mieszkaniu gminnym u pani F. na Osiedlu,
- również na Osiedlu – czy można na skrzyżowaniu od baraków do drogi w kierunku cmentarza wysypać destrukta z obecnie remontowanej drogi powiatowej w Ińsku ? Cała ta droga wygląda fatalnie
- droga kamienna w Ciemniku za kościołem wzdłuż Ciemniku ma wyrwy – uzupełnić kamieniami
- Przygotowanie projektu pod przebudowę drogi Osiedle
- Zapadnięta droga z kostki brukowej na ul. Osiedle tuż przy chodniku w stronę piekarni – na razie zostało zrobione prowizoryczne, zaplanować porządną naprawę
- Instalacja wentylacyjna w budynku gminnym w Ciemniku nie ma ujścia na zewnątrz, zapachy zbierają się pod stropem
- Padła propozycja, by w Statucie znalazł się zapis o tym, by Burmistrz odpowiadał w określonym terminie na wnioski wypracowywane przez komisje Rady.

Punkt 9
Zakończenie obrad.

Wobec wyczerpania porządku obrad Przewodniczący Komisji Wojciech Kliś o godzinie 13:30 zakończył posiedzenie.

Na tym protokół zakończono.

Przewodniczący Komisji
Wojciech Kliś

ZALĄCZNIKI:

1. Lista obecności członków
2. Lista obecności gości
3. Protokół z przeglądu placów zabaw

Protokolant: Donata Lorek – Dezor

Protokół zawiera 5 ponumerowanych stron

W Biurze Rady dostępny jest załącznik dźwiękowy z posiedzenia.

WNIOSKI Z WYJAZDOWEGO POSIEDZENIA
KOMISJI ROZWOJU GOSPODARCZEGO RADY MIEJSKIEJ W IŃSKU
Z DNIA 22 WRZEŚNIA 2025

PLAŻA IŃSKO:

- ustalić, czy są wnoszone opłaty za tablice reklamowe na plaży,
- poszerzyć strefę płatnego parkowania o dodatkowy pas poczynając od samego początku ulicy Orzechowej – usunąć stamtąd kamienie, pniaki.
- na przyszły sezon rozważyć montaż klamek z wrzutnikami monet na drzwiach do toalet lub zatrudnić osobę do pobierania opłaty za korzystanie z toalety
- ustawić jeszcze jeden kontener sanitarny
- sprawdzić, ile płacimy za wywóz śmieci z plaży – ile pojemników, czy to płaci gmina?
- ustalić, ile płacimy za ratowników
- ile płacimy firmie ZUBiK za obsługę toalet na plaży
- odnowić wiatę rybacką
- zniwelować teren przy hydroforni, posprzątać śmieci, gałęzie, gruz
- przyciąć modrzewie
- tablica z regulaminem odkrytej siłowni jest zamalowana sprayem – wyczyścić
- odnowić wszystkie tablice informacyjne ścieżki edukacyjnej, która jest w parku w drodze na plażę
- drzewa zeschnięte, pochylone nad wodą przy wejściu z parku na plażę – ustalić, na jakim to jest etapie
- przed sezonem – wyczyszczenie piasku maszyną i dosypanie świeżego
- ustawić znak „zakaz wprowadzania psów”
- ustalić, czy jest możliwość, aby pan W. wykarczował plażę z pniaków, pozabierał gałęzie i w zamian za to weźmie sobie materiał na zrębki? (cały teren plaży miejskiej, od jednego wejścia do drugiego)
- wyciąć drzewko przy budce ratownika
- nie wszystkie deski w pomoście są wymienione, uzupełnić. Zwiększyć kontrolę nad wykonaniem prac.
- czy można odciąć ogródki działkowe od poboru wody?
- czy reklamy wiszące na barierkach pomostu są opłacane – jeśli tak, to jakie to są kwoty?
- wystające gwoździe, wkręty, nity w barierkach pomostu, w oparciach ławek
- spróchniała górna poprzeczna belka przeszła pomostu przy zejściu w stronę pola namiotowego (ale od strony wody)
- wystosować pismo do właściciela pola namiotowego i wypożyczalni sprzętu pływającego, by sprzątnął opony, które leżą w wodzie i na brzegu
- czy za ten teren jest płacona dzierżawa?
- w tym miejscu by pasowało wykonać slip do wodowania sprzętu pływającego
- w stronę ośrodków wypoczynkowych zostały fundamenty budynku/kiosku, rozważyć, czy nie uruchomić tam jakiejś gastronomii?
- usunąć krzaki robinii akacyjnej porastające skarpę naprzeciwko dawnego ośrodka łączności
- przeprowadzić dokładną inspekcję ławek : oparcia, cokoły, siedziska
- na jaki okres i na jaką kwotę jest zawarta umowa z beach barem Pinokio ?
- sprawdzić koszt zakupu jednego parkometru i jego obsługi
- sprawdzić, jaka jest długość plaży miejskiej
- uregulować linię trawy i piachu, odgrodzić od siebie, dowieźć świeżego piachu

- ujednolicić wygląd pawilonów gastronomicznych
- rozważyć wprowadzenie karty mieszkańca, aby mieć zniżki lub darmowy wstęp (plaża, parkingi)

CMENTARZ KOMUNALNY W IŃSKU:

- czy przewiduje się lapidarium na urny ?
- sprawdzić, ile kosztował regał na sprzęty wspólne.
- uzupełnić ten regał o tylne i/lub boczne ścianki, ponieważ podczas wiatru wypadają umieszczone tam przedmioty
- kto jest właścicielem automatu na znicze? Czy jest płacona dzierżawa ?
- skoro plan zakłada przeznaczenie działek , o które staramy się od KOWR-u, pod cmentarz, a nie pod parking – to czy można rozważyć cofnięcie płotu i zmianę zarysu cmentarza tak, by na jego niewykorzystanym obszarze zrobić parking ?

UL. ZAMKOWA:

- Droga w złym stanie technicznym na całym odcinku od skrzyżowania z ul. Boh. Warszawy do mostku

STUDNICA:

- droga w Studnicy – załatwienie wszystkich dziur w stronę Gronówka, dopokąd jest to droga gminna, na drodze do Ziemska, dopokąd sięga droga gminna

POZOSTAŁE:








- przeprowadzić porządną naprawę w mieszkaniu gminnym u pani F. na Osiedlu,
- również na Osiedlu – czy można na skrzyżowaniu od baraków do drogi w kierunku cmentarza wysypać destrukcję z obecnie remontowanej drogi powiatowej w Ińsku ? Cała ta droga wygląda fatalnie
- droga kamienna w Ciemniku za kościołem wzdłuż Ciemniku ma wyrwy – uzupełnić kamieniami
- Przygotowanie projektu pod przebudowę drogi Osiedle
- Zapadnięta droga z kostki brukowej na ul. Osiedle tuż przy chodniku w stronę piekarni – na razie zostało zrobione prowizoryczne, zaplanować porządną naprawę
- Instalacja wentylacyjna w budynku gminnym w Ciemniku nie ma ujścia na zewnątrz, zapachy zbierają się pod stropem
- Padła propozycja, by w Statucie znalazł się zapis o tym, by Burmistrz odpowiadał w określonym terminie na wnioski wypracowywane przez komisje Rady.

Załącznik nr¹.....
Do protokołu nr ..5/2025.....
z POSIEDZENIA KOMISJI ROZWOJU GOSD
Rady Miejskiej w Ińsku
z dnia 22 WRZEŚNIA 2025

**Lista obecności
z roboczego posiedzenia
Komisji Rozwoju Gospodarczego
Rady Miejskiej w Ińsku
w dniu 22 września 2025 roku**

L.p.	Nazwisko i imię	Podpis
1.	Maciej Banasiewicz	
2.	Irena Dytyniak	
3.	Wojciech Kliś	
4.	Andrzej Racinowski	
5.	Władysław Tomczyk	

Lista obecności gości na roboczym posiedzeniu komisji stałych Rady Miejskiej w Ińsku w dniu 22.09.2025 roku

Lp.	Nazwisko i imię	Podpis
1.	Ewa Szkołut Burmistrz Ińska	
2.	Marek Procyk Zastępca Burmistrza Ińska	
3.	Jarosław Leśkiw Sekretarz	
4.	Jan Brochocki Radny Rady Miejskiej	
5.	Joanna Nigata	
6.	Różniakówna Jarmyła	
7.	Popuszkiewicz Piotr	
8.		
9.		
10.		
11.		
12.		
13.		
14.		

PROTOKÓŁ

SPORZĄDZONY W DNIU 11.08.2025

DOTYCZĄCY UWAG Z PRZEPROWADZONYCH PRZEGLĄDÓW PLACÓW ZABAW.

1. MIEJSCOWOŚĆ MIAŁKA – PLAC ZABAW

- * ZESTAW ZABAWOWY WIEŻYCZKA Z PODESTEM - BRAK ZJEŹDZALNI.
- * ŁAWKA – MALOWANIE 1SZT.

2. MIEJSCOWOŚĆ CIEMNIK – PLAC ZABAWA

- * ŁAWKA – MALOWANIE 1 SZT.

3. MIEJSCOWOŚĆ LINÓWKO – PLAC ZABAW

- * PIASKOWNICA – BRAK PRZYKRYCIA PIASKU W PIASKOWNICY.
- * NAPRAWA FURTKI.

4. MIEJSCOWOŚĆ ŚCIENNE – PLAC ZABAW

- * ŁAWKI – MALOWANIE 2 SZT.

5. MIEJSCOWOŚĆ STORKOWO – PLAC ZABAW

- * ŁAWKI - MALOWANIE 2 SZT.
- * FURTKA WEJŚCIOWA DO NAPRAWY.

6. MIEJSCOWOŚĆ STUDNICA – PLAC ZABAW

- * OGRODZENIE TERENU – SIATKĘ WYPROSTOWAĆ I NACIĄGNAĆ
- * REMONT BRAMY WJAZDOWEJ
- * ŁAWKI - MALOWANIE 2 SZT.

7. MIEJSCOWOŚĆ IŃSKO – PLAC ZABAW UL. PIĘKNA

- * WYMIENIĆ ŁAWKĘ DREWNIANĄ

Bogdan Sudałak
Uprawnienia zawodowe do projektowania
i kierowania robotami budowlanymi
w specjalności konstrukcyjno-budowlanej
Nr ewid. 236/Sz/186