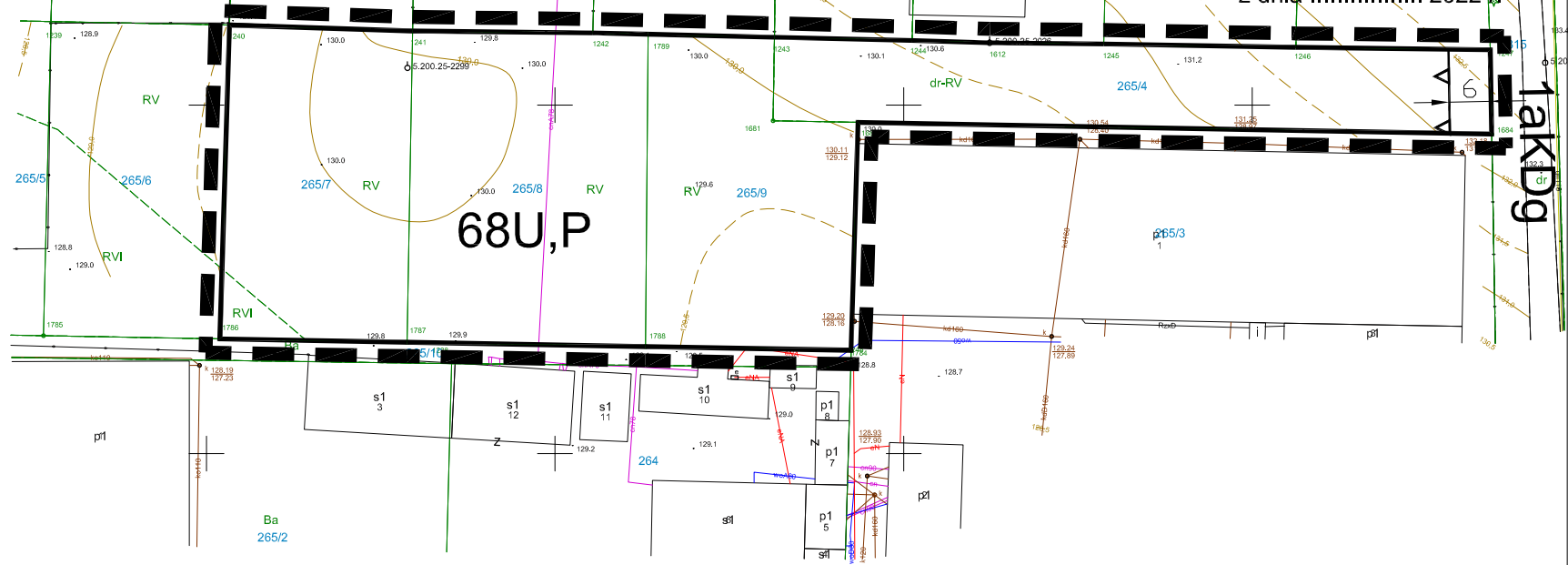

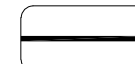





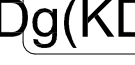


# ZMIANA MIEJSCOWEGO PLANU ZAGOSPODAROWANIA PRZESTRZENNEGO miasta IŃSKO obręb I i obręb II

Załącznik nr 1  
do uchwały Nr ...../2022  
Rady Miejskiej w Ińsku  
z dnia ..... 2022



## OBJAŚNIENIE ZNAKÓW

-  GRANICA OBSZARU OBJĘTEGO ZMIANĄ PLANU
-  LINIA ROZGRANICZAJĄCA TERENY O RÓŻNYM PRZEZNACZENIU LUB RÓŻNYCH ZASADACH ZAGOSPODAROWANIA
-  NIEPRZEKRACZALNA LINIA ZABUDOWY
-  TEREN ZABUDOWY MIESZKANIOWEJ JEDNORODZINNEJ
-  TEREN ZABUDOWY USŁUGOWEJ
-  TEREN OBIEKTÓW PRODUKCYJNYCH, SKŁADÓW I MAGAZYNÓW
-  TEREN ULICY PUBLICZNEJ KLASY GŁÓWNEJ DOCELOWO ZBIORCZEJ
-  STREFA "W III" OCHRONY ARCHEOLOGICZNEJ

SKALA 1: 1000

