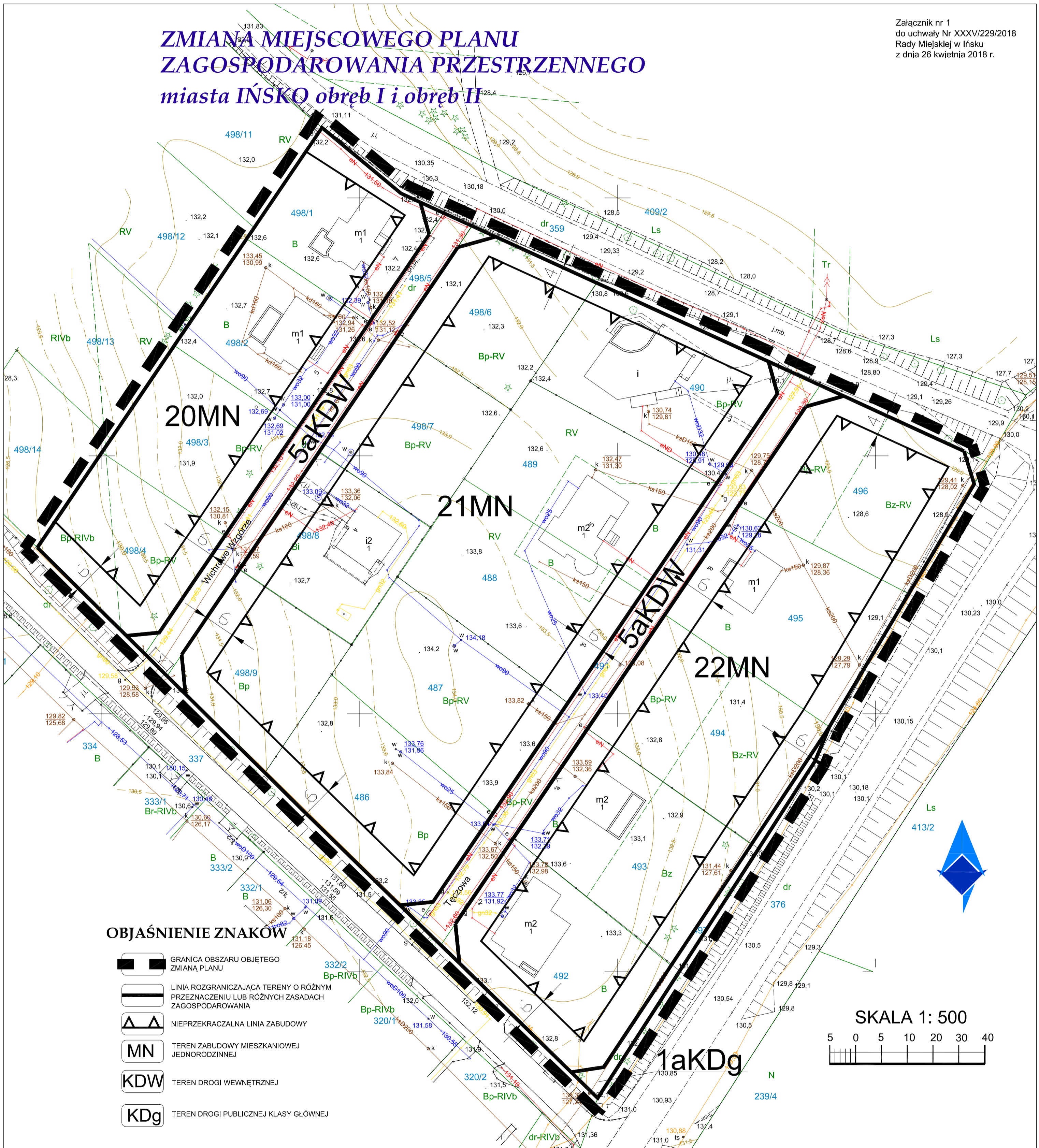








ZMIANA MIEJSCOWEGO PLANU ZAGOSPODAROWANIA PRZESTRZENNEGO miasta IŃSKO obręb I i obręb II

Załącznik nr 1
do uchwały Nr XXXV/229/2018
Rady Miejskiej w Ińsku
z dnia 26 kwietnia 2018 r.



OBJAŚNIENIE ZNAKÓW

-  GRANICA OBSZARU OBJĘTEGO ZMIANĄ PLANU
-  LINIA ROZGRANICZAJĄCA TERENY O RÓŻNYM PRZEZNACZENIU LUB RÓŻNYCH ZASADACH ZAGOSPODAROWANIA
-  NIEPRZEKRACZALNA LINIA ZABUDOWY
-  TEREN ZABUDOWY MIESZKANIOWEJ JEDNORODZINNEJ
-  TEREN DROGI WEWNĘTRZNEJ
-  TEREN DROGI PUBLICZNEJ KLASY GŁÓWNEJ

